



Questura di Belluno

Ufficio di Gabinetto

GAB/A4/2026

Belluno, data del protocollo

OGGETTO: **109° GIRO D'ITALIA**. Ordinanza di servizio.

19^a Tappa. Venerdì 29 maggio 2026: Feltre – Alleghe.

Giro-E: Agordo – Alleghe e Pedalata Mediolanum, Alleghe-Alleghe.

All.ti vari

AL	PRIMO DIRIGENTE della P. di S. Luca FODARELLA	SEDE
AL	COMMISSARIO della P. di S. MASTEL Lara	SEDE
AL	S. COMMISSARIO della P. di S. Franco FONTANA	SEDE
AL	COMMISSARIO della P. di S. Guglielmo CASSOL	SEDE
AL	DIRIGENTE UFFICIO DI GABINETTO	SEDE
AL	DIRIGENTE DIV. POLIZIA ANTICRIMINE	SEDE
AL	DIRIGENTE UFFICIO TECNICO LOGISTICO	SEDE
AL	DIRIGENTE D.I.G.O.S.	SEDE
AL	DIRIGENTE U.P.G.S.P.	SEDE
AL	DIRIGENTE COMMISSARIATO P.S.	CORTINA
AL	DIRIGENTE UFFICIO AMM.VO CONTABILE	SEDE
AL	DIRIGENTE SEZIONE POLIZIA STRADALE	BELLUNO
AL	COMANDANTE PROVINCIALE CARABINIERI	BELLUNO
AL	COMANDANTE PROVINCIALE GUARDIA DI FINANZA	BELLUNO

FELTRE – PEDAVENA - CESIOMAGGIORE - SANTA GIUSTINA
- SAN GREGORIO NELLE ALPI - SOSPIROLO SEDICO - LA
VALLE AGORDINA - AGORDO - VAL DI ZOLDO - SELVA DI
CADORE - BORCA DI CADORE COLLE SANTA LUCIA - SAN
VITO DI CADORE - CORTINA D'AMPEZZO - LIVINALLONGO
DEL COL DI LANA ALLEGHE

e, per conoscenza:

AL	SIG. PREFETTO	BELLUNO
AL	VICARIO DEL QUESTORE	SEDE
AL	DIRIGENTE COMPARTIMENTO POLSTRADA	BOLZANO
AI	DIRIGENTI COMPARTIMENTI POLSTRADA "Lombardia – Veneto – Emilia Romagna"	MILANO – PADOVA BOLOGNA
ALLA	QUESTURA DI	BOLZANO
AL	C.O.A.	UDINE
AL	COMANDANTE VIGILI DEL FUOCO	BELLUNO
A	VENETO STRADE	SEDICO
AD	ANAS	BELLUNO

FELTRE – PEDAVENA - CESIOMAGGIORE - SANTA GIUSTINA SAN
GREGORIO NELLE ALPI - SOSPIROLO SEDICO - LA VALLE
AGORDINA - AGORDO - VAL DI ZOLDO - SELVA DI CADORE
BORCA DI CADORE COLLE SANTA LUCIA - SAN VITO DI
CADORE - CORTINA D'AMPEZZO - LIVINALLONGO DEL COL DI
LANA - ALLEGHE

PREMESSA

Venerdì 29 maggio 2026, organizzato dalla R.C.S. Sport S.p.a., si svolgerà la 19^a tappa del “109° Giro d’Italia”, con partenza dal Comune di Feltre (BL) e arrivo ad Alleghe (Piani di Pezzè - BL, con transito in numerosi Comuni di questa Provincia, come da allegate tabelle (parti integranti del decreto chiusura strade), indicanti l’itinerario e gli orari di transito.

E’ prevedibile, anche sulla base delle esperienze pregresse, una notevole affluenza di pubblico, stimabile in diverse decine di migliaia di persone, soprattutto sui passi alpini ed, in particolare, all’arrivo nel Comune di Alleghe.

Inoltre, la rilevanza internazionale dell’evento, problematiche locali occupazionali, nonché l’attualità del tema ambientale, rendono necessario predisporre un articolato servizio di O.P. per gestire eventuali estemporanee manifestazioni di protesta, tra cui i movimenti ProPal e i sodalizi contrari alle politiche dello Stato di Israele, che potrebbero costituire un’occasione per dare visibilità alle proprie rivendicazioni e creare pericolo per lo svolgimento del giro.

Si rammenta, inoltre, che in occasione del giro del 2023, nella 12° tappa Bra-Rivoli del 18 maggio, alcuni esponenti di ULTIMA GENERAZIONE, provenienti da varie città d’Italia, hanno tentato di bloccare la corsa occupando, improvvisamente, il percorso di gara durante il passaggio dei corridori.

1. COMPOSIZIONE DELLA CAROVANA

La carovana al seguito del Giro sarà formata da 22 squadre da 8 corridori ciascuna, per un totale di 175 atleti e viaggerà con al seguito un articolato complesso di veicoli e mezzi, circa 100 auto, 50 moto (veicoli di scorta, stampa, televisione, radio, cineoperatori, fotografi, squadre, organizzazione, ecc.) e 5 ambulanze.

Tutti i veicoli accreditati porteranno, ben visibili, speciali adesivi riportanti varie diciture, ad es. “ORGANIZZAZIONE” e il logo dell’evento.

La carovana pubblicitaria e il Giro-E anticiperanno il passaggio dei corridori di circa 90 minuti. Negli ultimi chilometri della tappa, si inserisce anche la carovana dell’evento “Pedalate Mediolanum”. Tutte le carovane saranno seguite da specifico servizio di scorta.

In questa tappa non vi sarà il transito del Giro-E e della Pedalata Mediolanum mentre la carovana pubblicitaria (circa 30 mezzi) effettuerà soste a Cesiomaggiore, Sospirolo, Agordo, Dont, Selva di Cadore e sul Passo Falzarego.

2. SERVIZI DI SCORTA

I servizi di scorta al 109° Giro d’Italia saranno assicurati da una squadra di 44 dipendenti del Compartimento Polstrada per la Lombardia e da un tecnico R.T. della Prefettura - ZONA T.L.C. di Milano, composta da n. 30 motociclisti (Yamaha FJR1300) e da 6 equipaggi a bordo di autovetture. Al seguito anche un furgone-officina con equipaggio meccanici.

Il funzionario di collegamento, incaricato del Coordinamento tra l’organizzazione, il personale della Polizia Stradale e le Autorità provinciali di Pubblica Sicurezza è il Dirigente Superiore della Polizia di Stato dott.ssa Maria Pia ROSSI, Dirigente del Compartimento Polstrada per la Campania e la Basilicata (3346902315 / 3518140616). La direzione del servizio di scorta è affidata al Comm. C. Dott. Alessandro ROSSI, Dirigente della Sezione Polizia Stradale di Lecco (cell. 3339120187).

NOMINATIVO RADIO	Attribuzioni
Auto 1	Autovettura Comandante: C.C. Alessandro ROSSI (cell. 3339120187).
Auto 2	Autovettura Vice Comandante:
Auto 3	Autovettura responsabile logistica;
Auto 4	Autovettura responsabile carburanti;
Auto 5	Autovettura responsabile carovana;
Auto 6	Autovettura T.L.C.;
Auto 7	Furgone assistenza meccanica;
Moto verde	con bandierina verde;
Moto gialla	con bandierina gialla;
Moto rossa	con bandierina rossa;
Moto 0	(giallina);
Moto Jolly	a disposizione;
Moto dalla 8 alla 32	Dispositivo corsa;

Si rappresenta che il Comandante la scorta, d'intesa con il Direttore di gara, adotterà tutti gli accorgimenti necessari per il buon andamento della competizione, in relazione alle varie situazioni contingenti che si dovessero verificare durante lo svolgimento delle tappe.

Nell'ambito della manifestazione, quale responsabile della sicurezza del personale e della disciplina del movimento, il predetto avrà la piena autonomia decisionale e l'esclusività dei contatti con il Direttore di gara.

Il Dirigente del servizio si raccorderà con la direzione di gara attraverso il funzionario della Polizia Stradale designato.

I servizi di scorta saranno così articolati:

- 1) Veicolo di apertura che segue il veicolo recante l'indicazione "inizio gara ciclistica": un motociclista con **bandierina gialla** precederà i concorrenti di circa tre chilometri, allo scopo di segnalare ai servizi di Polizia, predisposti lungo il tracciato, l'imminente arrivo della corsa.
- 2) **Auto 1**: l'autovettura del Comandante viaggerà a circa un chilometro dietro la "moto gialla", precedendo di circa due chilometri la "moto rossa";
- 3) Veicolo immediatamente davanti ai concorrenti: un motociclista con **bandierina rossa** precederà il primo concorrente di circa 150 metri.
- 4) Veicoli di vigilanza mobile: indipendentemente dai servizi suddetti, uno o due motociclisti eseguiranno blocchi volanti a seconda delle situazioni ambientali e del traffico, dirottando fuori strada veicoli non autorizzati.
- 5) Veicoli di centro: opportunamente scaglionati precederanno il gruppo dei concorrenti e le autovetture della stampa e delle squadre, con il compito di scortare i gruppi di ciclisti distaccati e di disciplinare la marcia dei veicoli al seguito ufficiale.
- 6) Veicolo di chiusura che precederà il veicolo recante l'indicazione "fine gara": un motociclista con **bandierina verde** avrà il compito di chiudere la carovana impedendo che automezzi non autorizzati si portino a ridosso dei concorrenti e del seguito ufficiale.
- 7) **Auto 2**: autovettura del Vice Comandante della Scorta che si posizionerà dietro l'ultimo corridore, tenendo alle proprie spalle il motociclista con bandiera verde.

Qualora si verificano distacchi apprezzabili tra i corridori, nel rispetto delle disposizioni del regolamento sportivo, il Comandante della scorta provvederà ad assegnare uno o più motociclisti che precedano i gruppi di corridori distaccati, secondo le medesime modalità osservate dalla bandiera rossa.

Infortunistica:

In caso di incidenti in cui vengano coinvolte persone o mezzi appartenenti all'organizzazione, a prescindere dalla gravità, l'attività di rilevamento sarà assicurata dal Compartimento di Polizia Stradale competente per territorio, affiancati dal Vice Comandante della scorta, Sost. Comm. C. ANSELMINI Francesco (cell. 3518868827).

Si procederà analogamente in caso di incidenti stradali in cui sia incorso il personale di scorta.

Collegamento Radio:

Tutti gli auto-motomezzi di scorta alla competizione, muniti di apparato radio, utilizzeranno i canali radio TX50 - RX50 e resteranno in continuo collegamento durante lo svolgimento della tappa.

Soltanto l'Auto 1 del Comandante della Scorta sarà collegata con le stazioni fisse R.T. delle Sezioni di Polizia Stradale interessate al transito della gara.

2.b GIRO E-BIKE

La manifestazione vedrà circa 110 persone a bordo di velocipedi a pedalata assistita percorrere l'ultimo tratto dell'itinerario previsto dalla 19° tappa del Giro d'Italia, con partenza prevista in località Agordo, alle ore 11.05 e arrivo previsto ad Alleghe, Piani di Pezzè (BL), tra le ore 14.46 e le 15:20, come da crono-tabella (allegata).

La partenza da Agordo sarà a traffico aperto, sulla SR203 fino all'innesto con la SP347 ove entrerà nel percorso del giro a traffico chiuso.

In località Selva di Cadore il giro-E non proseguirà sulla SP638 per il Passo Giau (bivio Codalonga) ma proseguirà sulla SP251, con strade a traffico aperto, verso Colle Santa Lucia.

In località "Rucavà" (bivio SP251/SR203) il Giro-E si immetterà nuovamente nel percorso del Giro d'Italia. In base alla velocità di percorrenza (se veloce) potrebbe arrivare in anticipo sulla chiusura strade e, quindi, proseguire per Alleghe su strade aperte al traffico. Se, contrariamente sarà più lento, potrà immettersi nel percorso di gara, a strada chiusa, perché all'interno delle 2 ore e mezza dal passaggio del Giro.

Il servizio di scorta sarà assicurato da una squadra di 16 operatori del Compartimento Polizia Stradale di Milano, composta da 10 motociclisti, 2 equipaggi a bordo di autovetture e un furgone officina. La direzione del servizio di scorta è affidata al Sost. Comm. GIOVONI Francesco (Comandante Sottosez. Polizia Stradale Guardamiglio – Cell. 3341994401) con il nominativo radio AUTO 1E

Nominativi Radio della scorta

Auto 1E-autovettura Comandante;

Auto 2E- autovettura Vice Comandante;

Auto 3E –Furgone Officina;

Moto 40-Moto41-Moto 42-Moto43-Moto44-Moto45-Moto46-Moto47-Moto48 e Moto49.

1) Organizzazione del Servizio

La manifestazione cicloturistica in questione si inserirà nel dispositivo del 109° Giro Ciclistico d'Italia. In particolare, il Prefetto di Belluno ha disposto la sospensione della circolazione, lungo tutto il percorso, due ore e mezzo prima del transito degli atleti del Giro d'Italia, secondo la percorrenza più veloce indicata nella crono-tabella, al fine di consentire il transito in sicurezza del Giro-E.

- Veicolo di apertura: Un motociclista con bandierina gialla, seguirà il veicolo "inizio gara ciclistica" e precederà i partecipanti di circa 3 km, allo scopo di segnalare ai servizi di polizia, predisposti lungo il tracciato, l'imminente arrivo della corsa, seguito dall'autovettura del comandante che, a sua volta precederà i primi concorrenti;
- Veicolo con bandierina rossa: precederà di circa 150 metri il primo partecipante;
- Veicoli di vigilanza mobile: uno o due motociclisti eseguiranno blocchi volanti a seconda delle esigenze ambientali e di traffico;
- Veicoli di centro: i restanti motociclisti avranno il compito di scortare e di disciplinare la marcia dei ciclisti distaccati e dei veicoli al seguito della manifestazione;
- Veicolo con bandierina verde: avrà il compito di chiudere la carovana impedendo che automezzi non autorizzati si portino a ridosso dei concorrenti e del seguito ufficiale;
- Auto 2: Il Vice Comandante della scorta si posizionerà dietro il dispositivo seguita dall'autovettura dell'organizzazione "fine corsa".

2) Infortunistica

In caso di incidenti in cui vengano coinvolte persone o mezzi appartenenti all'organizzazione, a prescindere dalla gravità, l'attività di rilevamento sarà assicurata dalla locale Sezione di Polizia Stradale, affiancati dall'Isp. Erasmo FEDELE 3382802240.

3) Collegamenti radio

Tutti gli auto-motomezzi di scorta alla competizione utilizzeranno i canali radio TX 50 RX 50 e resteranno in continuo collegamento, durante lo svolgimento della tappa.

Il Comandante della scorta provvederà a segnalare qualsiasi notizia utile all'esecuzione dei servizi o connessa alla gara.

2.c CAROVANA PUBBLICITARIA

In questa tappa la carovana, composta da circa 40 veicoli "brandizzati" (auto, furgoni, 1 truck e 4 moto-stafette) adibiti a svolgere attività di intrattenimento e distribuzione gadget, precederà la corsa di circa un'ora e mezza.

Il Dirigente della scorta disporrà affinché una pattuglia automontata (AUTO 5 con a bordo il Sost. Comm. C. Marco RAFFA – cel. 3388569235 - responsabile del dispositivo) ed un contingente di 6 motociclisti provvedano, opportunamente dislocati, a coordinare il movimento della carovana pubblicitaria.

La carovana partirà da Feltre alle ore 11:10 e, lungo il percorso, effettuerà delle soste, di circa 15/20 minuti, per svolgere attività di intrattenimento e distribuzione gadget come da crono-tabella allegata, in particolare a Cesiomaggiore, Sospirolo, Agordo, Dont, Selva di Cadore e Passo Falzarego. L'arrivo ad Alleghe è previsto verso le ore 16:05 e non proseguirà verso i Piani di Pezzè.

2.d PEDALATA MEDIOLANUM

Alla manifestazione prenderanno parte un numero variabile di persone, tra le 40 e le 80 unità (in prevalenza personalità dello sport) e si svolgerà principalmente in condizioni di traffico aperto; la “kermesse” sarà anticipata da un’auto “inizio corsa”, una navetta, auto “fine corsa”, ambulanza con medico a bordo collegata all’assistenza medica del Giro d’Italia, due moto di scorta tecnica e personale della Polizia di Stato.

I 31 km della pedalata non competitiva sono previsti, in un circuito, con partenza da Alleghe (ore 11:00), Caprile, Selva di Cadore, Colle Santa Lucia e ritorno ad Alleghe (12:32/12:55) come da crono-tabelle allegate.

3. MISURE PREVENTIVE DI SICUREZZA

La locale Prefettura, il 17.05.2026, ha promosso un primo C.P.O.S.P., impartendo direttive generali di carattere gestionale ed organizzativo, condivise con R.C.S., successivamente sviluppate in sede di tavoli tecnici e sopralluoghi, cui hanno partecipato, oltre alle forze dell’ordine, i rappresentanti dei Comandi di Polizia Locale e delle principali associazioni di volontariato. Per le specifiche esigenze relative alla partenza (Feltre) e all’arrivo (Alleghe), è stato promosso un ulteriore C.P.O.S.P. in data odierna.

Il Prefetto di Belluno ha formalizzato la chiusura strade e i relativi divieti, lungo specifiche tratte, con provvedimento n. 675/2024 bis Area III, avente protocollo n. 21509, del 25.05.2026 (allegato) che prevede la sospensione della circolazione, con i previsti orari e sino a cessate esigenze, lungo i seguenti tratti:

- **SP347 (passo Duran)** - dalle ore 20:00 del 28 maggio al passaggio della corsa, dal chilometro 35+000 in località La Valle Agordina.
- **SP347 (passo Duran)** - dalle ore 20:00 del 28 maggio al passaggio della corsa, dal chilometro 48+400 in località “inte le vare” di Val di Zoldo.
- **SP251 (passo Staulanza)** - dalle ore 20:00 del 28 maggio al passaggio della corsa, dal chilometro 134+600 in località “Palafavera” di Val di Zoldo.
- **SP251 (passo Staulanza)** - dalle ore 20:00 del 28 maggio al passaggio della corsa, dal chilometro 142+000 in località “Peronaz” di Selva di Cadore.
- **SP638 (passo Giau)** - dalle ore 20:00 del 28 maggio al passaggio della corsa, dal chilometro 20+200 in località “Codalonga” di Selva di Cadore (bivio SP251/SP638).
- **SP638 e SR48 (passo Giau e Falzarego)** - dalle ore 20:00 del 28 maggio al passaggio della corsa, dal chilometro 0+000 della SP638 e 117+200 della SR48 in località “Pocol”, bivio SR48 e SP638 di Cortina d’Ampezzo.
- **SR48 (passo Falzarego)** - dalle ore 20:00 del 28 maggio al passaggio della corsa, sul passo, all’intersezione con la SP24 del passo Valparola, in località Cortina d’Ampezzo.
- **SR48 (passo Falzarego)** - dalle ore 20:00 del 28 maggio al passaggio della corsa, dal chilometro 97+000 in località “Cernado”, bivio con la SR203 di Livinalongo del Col di Lana.

Il sindaco di Alleghe ha disposto analoghe sospensioni (Piani di Pezzè) - dalle ore 18:00 del 28 maggio al passaggio della corsa, dalla via De Gasperi bivio con la SR203.

Durante i periodi di sospensione della circolazione:

- è fatto divieto a tutti i veicoli di immettersi nel percorso interessato dal transito dei concorrenti;
- è fatto obbligo a tutti i veicoli provenienti da strade o da aree che intersecano ovvero che si immettono su quella interessata dal transito dei concorrenti di arrestarsi prima di impegnarla rispettando le segnalazioni manuali o luminose degli organi preposti alla vigilanza o del personale dell'organizzazione.

Per garantire l'osservanza di tale divieto sono stati predisposti i seguenti servizi di vigilanza:

PASSO DURAN

“Duran” chiusura lato La Valle Agordina – SP347 – Km 35



Turno	Unità	modalità
19:00/01:00 del 28.05.2026	n. 1 Pattuglia C.C.	dinamica
01:00/07:00 del 29.05.2026	n. 1 Pattuglia C.C.	dinamica
07:00/13:00 del 29.05.2026	n. 1 Pattuglia P.d.S.	fissa fino alle 10:56 quando verrà sostituita dal dispositivo del Giro, come da tabelle.

chiusura strada per passaggio giro ore 11:24:

passaggio Giro 13:49-13:56

La Polizia Locale di La Valle Agordina provvederà a chiudere via Cugnago.



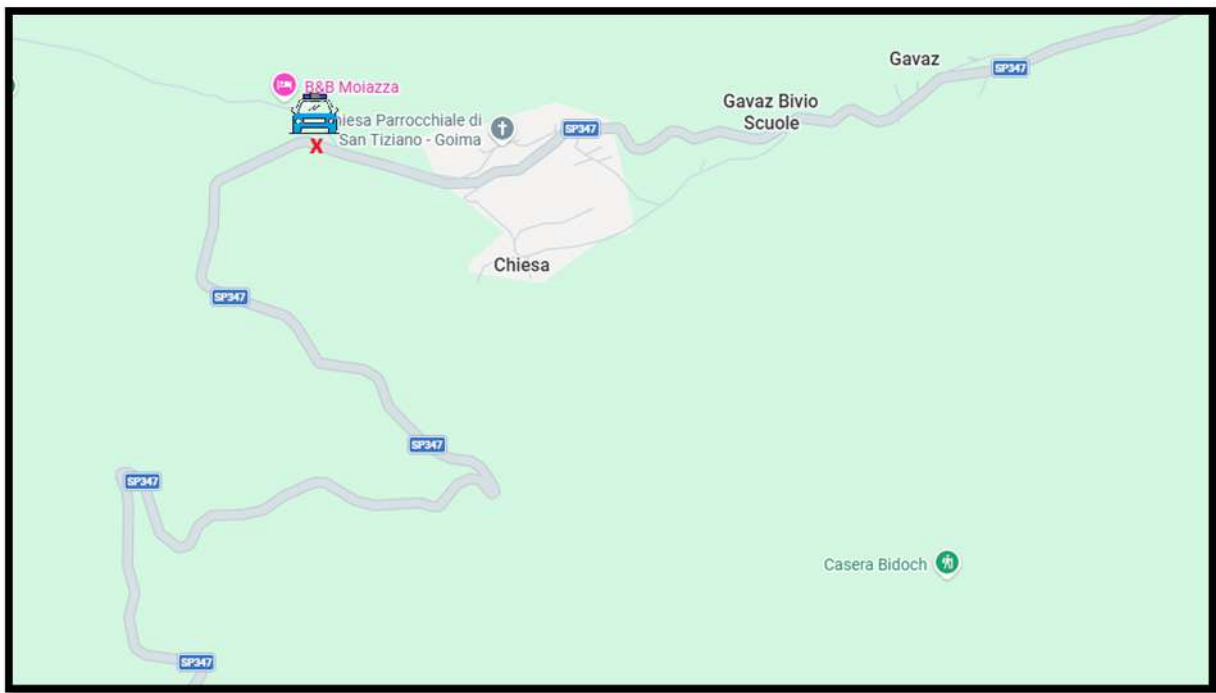
“Duran” chiusura lato Val di Zoldo – SP347 - loc. “inte a le vare”



Turno	Unità	modalità
19:00/01:00 del 28.05.2026	n. 1 Pattuglia C.C.	dinamica
01:00/07:00 del 29.05.2026	n. 1 Pattuglia C.C.	dinamica
07:00/13:00 del 29.05.2026	n. 1 Pattuglia P.d.S.	fissa fino alle 11:20 quando verrà sostituita dal dispositivo del Giro come da tabelle.

chiusura strada per passaggio giro ore 11:50:

passaggio Giro 14:20-14:33



PASSO STAULANZA

“Staulanza“ chiusura lato Val di Zoldo – SP251 - loc. “Palafavera”



Turno	Unità	Modalità
19:00/01:00 del 28.05.2026	n. 1 Pattuglia G.d.F.	dinamica
01:00/07:00 del 29.05.2026	n. 1 Pattuglia G.d.F.	dinamica
07:00/13:00 del 29.05.2026	n. 1 Pattuglia P.d.S.	Fissa fino alle 11:52 quando verrà sostituita dal dispositivo del Giro come da tabelle.

chiusura strada per passaggio giro ore 12:22

passaggio Giro 14:52-15:12



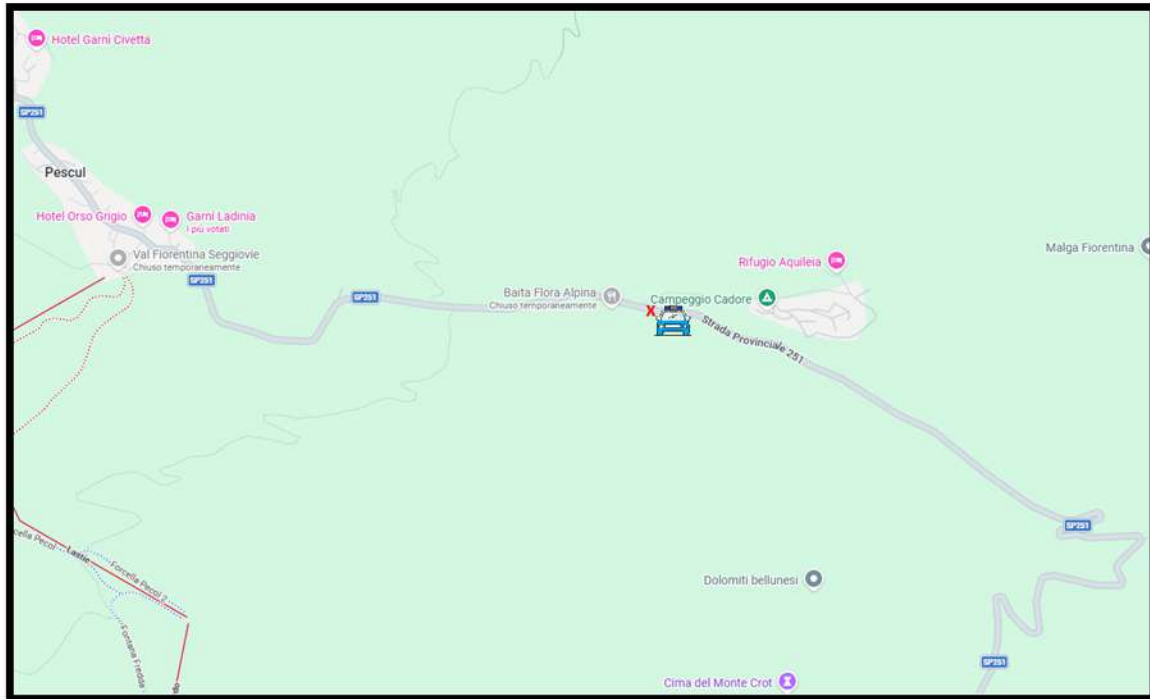
“Staulanza” chiusura lato Selva di Cadore – SP251 - loc. “Peronaz” (Camping Cadore)



Turno	Unità	Modalità
19:00/01:00 del 28.05.2026	n. 1 Pattuglia G.d.F.	dinamica
01:00/07:00 del 29.05.2026	n. 1 Pattuglia G.d.F.	dinamica
07:00/13:00 del 29.05.2026	n. 1 Pattuglia P.d.S. del Comm.to Cortina	Fissa fino alle 12:08 quando verrà sostituita dal dispositivo del Giro come da tabelle.

chiusura strada per passaggio giro ore 12:38

passaggio Giro 15:08-15:29



PASSO GIAU

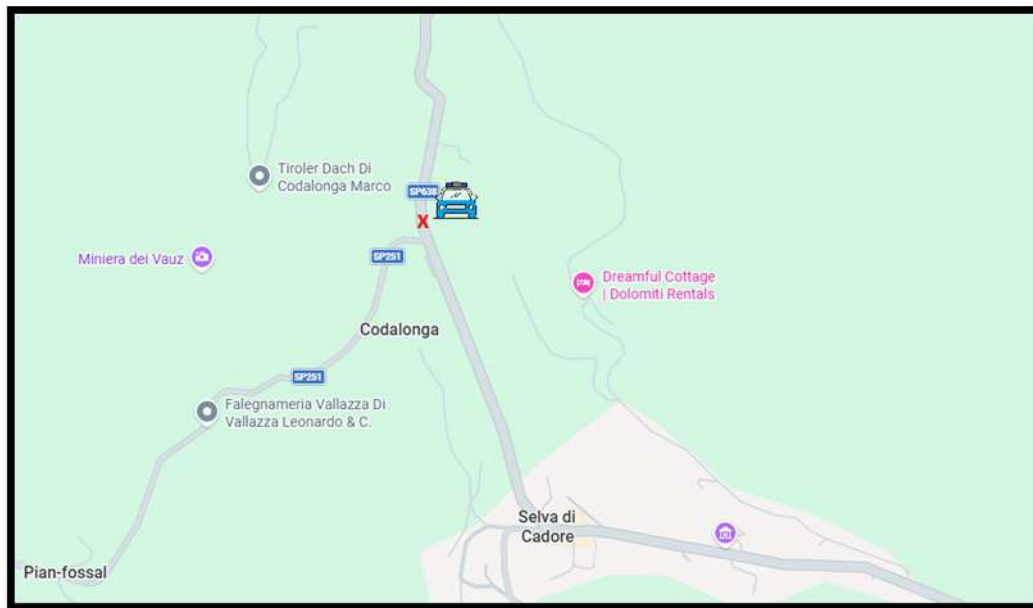
“Giau” chiusura lato Selva di Cadore – SP38 - loc. “Codalonga”



Turno	Unità	Chiusura SP638 verso passo Giau
19:00/01:00 del 28.05.2026	Pattuglia C.C.	dinamica
01:00/07:00 del 29.05.2026	Pattuglia C.C.	dinamica
07:00/13:00 del 29.05.2026	Pattuglia P.d.S.	Fissa che diventa dispositivo giro dalle 12:12. alle ore 12:42 si inverte il blocco, ovvero si chiude la SP251 verso Colle S. Lucia e si apre, per il passaggio del Giro, la SP638 verso passo Giau
	Pattuglia P.d.S. dispositivo C o m m . t o Cortina	

chiusura strada per passaggio giro ore 12:42

passaggio Giro 15:12-15:34



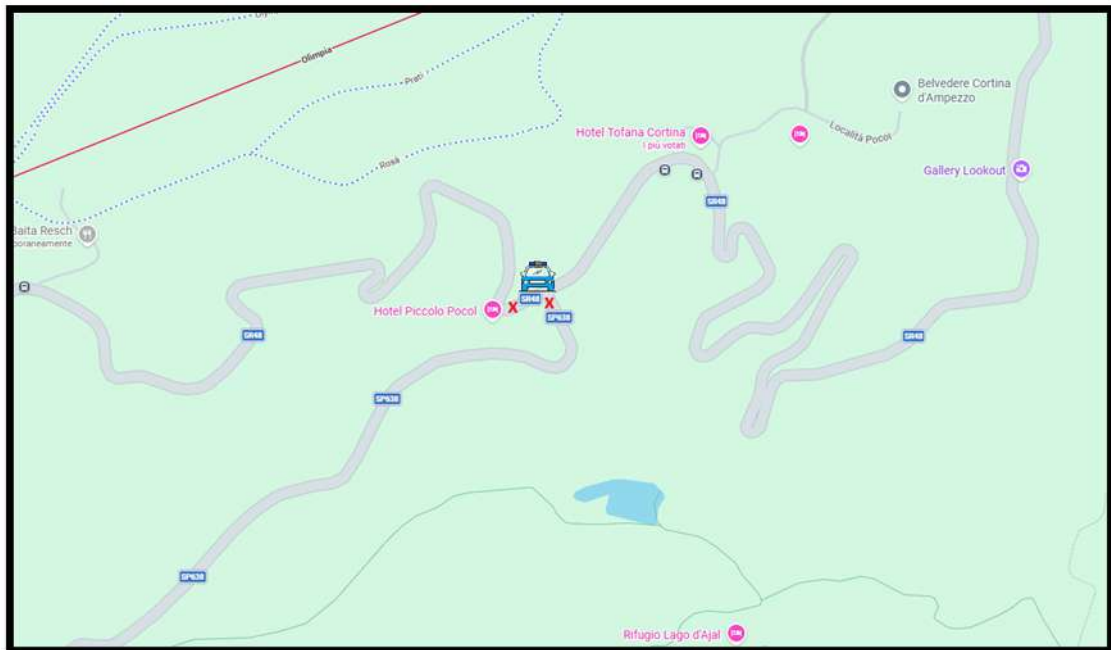
“Giau” chiusura lato Cortina d’Ampezzo – SP638 - loc. “Pocol”



Turno	Unità	Chiusura SP638 verso passo Giau
Questo dispositivo provvede anche alla chiusura della SR48 per il passo Falzarego		
19:00/01:00 del 28.05.2026	Pattuglia C.C.	dinamica
01:00/07:00 del 29.05.2026	Pattuglia C.C.	dinamica
07:00/13:00 del 29.05.2026	Pattuglia C.C.	fissa
13:00/19:00 del 29.05.2026	Pattuglia P.L di Cortina Dispositivo Giro	dalle 12:51 posizionamento dispositivo e alle ore 13:21 si inverte il blocco, ovvero si chiude la SR48 verso Cortina d'Ampezzo e si apre, per il passaggio del Giro, la SP638 verso passo Giau e la SR48 verso passo Falzarego.

chiusura strada per passaggio giro ore 13:21

passaggio Giro 15:51-16:20



PASSO FALZAREGO

“Falzarego” chiusura lato Cortina d’Ampezzo – SR48 - loc. “Pocol”



Turno	Unità	Chiusura SR48 verso passo Falzarego
Questo dispositivo provvede anche alla chiusura della SP638 per il passo Giau		
19:00/01:00 del 28.05.2026	Pattuglia C.C.	dinamica
01:00/07:00 del 29.05.2026	Pattuglia C.C.	dinamica
07:00/13:00 del 29.05.2026	Pattuglia C.C.	fissa
12:30/18:30 del 29.05.2026	Pattuglia P.L. di Cortina Dispositivo Giro	dalle 12:51 posizionamento dispositivo e alle ore 13:21 si inverte il blocco, ovvero si chiude la SR48 verso Cortina d'Ampezzo e si apre, per il passaggio del Giro, la SP638 verso passo Giau e la SR48 verso passo Falzarego.

chiusura strada per passaggio giro ore 13:21

passaggio Giro 15:51-16:20



“Falzarego” chiusura lato Cortina d’Ampezzo – SR48 - loc. “Falzarego”



Turno	Unità	Chiusura SP24 verso passo Valparola
19:00/01:00 del 28.05.2026	Pattuglia C.C.	dinamica
01:00/07:00 del 29.05.2026	Pattuglia C.C.	dinamica
07:00/13:00 del 29.05.2026	Pattuglia G.d.F.	Fissa e, dalle 13:14,
	Dispositivo Giro	posizionamento dispositivo giro

chiusura strada per passaggio giro ore 13:44

passaggio Giro 16:14-16:46



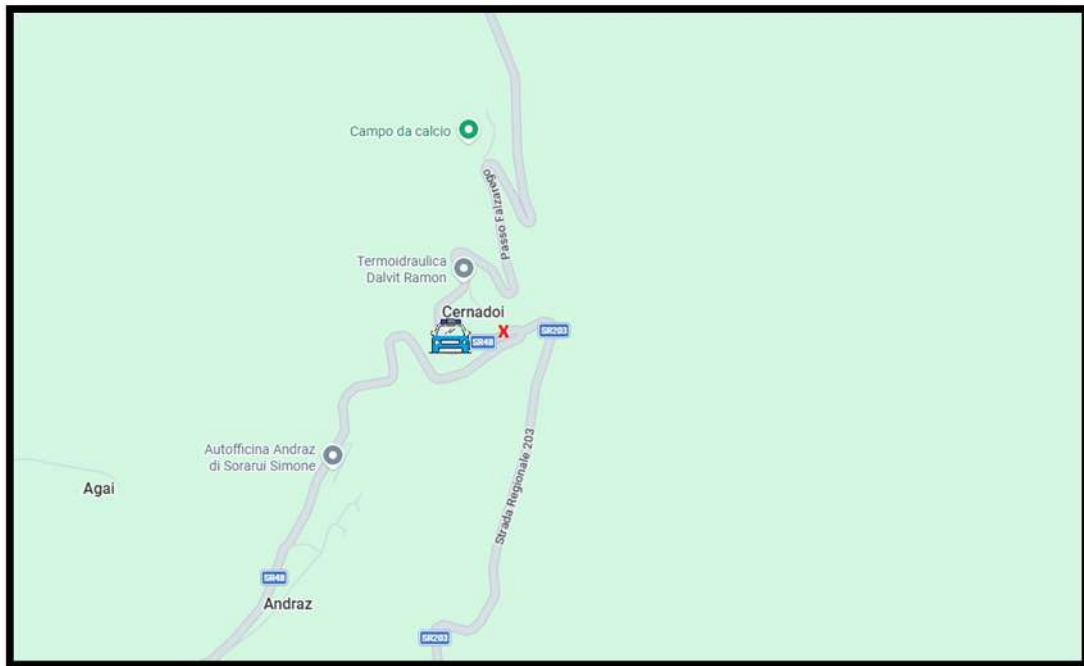
“Falzarego” chiusura lato Livinallongo del Col di Lana – SR48 - loc. “Cernadoi”



Turno	Unità	Chiusura SR48 verso passo Falzarego
19:00/01:00 del 28.05.2026	Pattuglia C.C.	dinamica
01:00/07:00 del 29.05.2026	Pattuglia C.C.	dinamica
07:00/13:00 del 29.05.2026	Pattuglia P.L.	Fissa. alle ore 13:54 si inverte il blocco, ovvero si chiude la SR48 verso Andraz e si apre, per il passaggio del Giro, la SR48 verso il passo Falzarego. I corridori svolteranno sulla SR203 per Rucavà.
13:00/19:00 del 29.05.2026	Livinallongo Dispositivo Giro	

chiusura strada per passaggio giro ore 13:54

passaggio Giro 16:24-16:58



Alleghe - Piani di Pezzè (Arrivo)

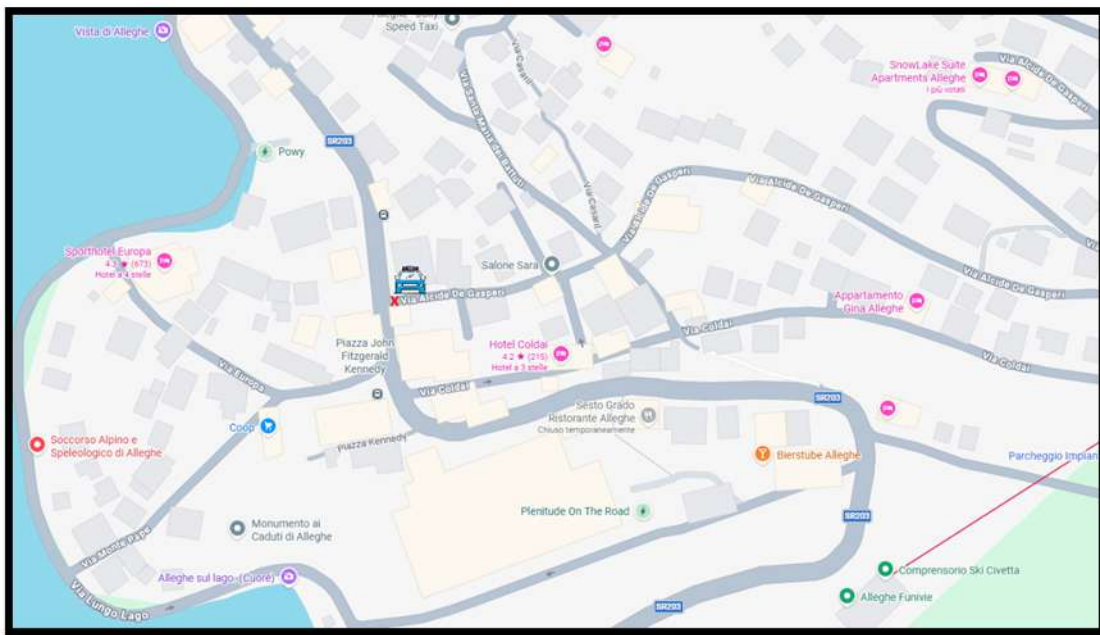
chiusura lato Alleghe – Via De Gasperi / SR203



Turno	Unità	Chiusura via De Gasperi verso Piani di Pezzè.
19:00/01:00 del 29.05.2026	Pattuglia P.L.	dinamica
01:00/07:00 del 29.05.2026	Pattuglia C.C.	dinamica
07:00/13:00 del 29.05.2026	Pattuglia P.L.	fissa
13:00/19:00 del 29.05.2026	Pattuglia P.d.S. dispositivo	dalle 13:00 posizionamento dispositivo e alle ore 14:11 si inverte il blocco, ovvero si chiude la SR203 verso Corso Venezia e si apre, per il passaggio del Giro, la via De Gasperi verso l'arrivo.

chiusura strada per passaggio giro ore 14:11

passaggio Giro 16:41-17:16



Per tali arterie viarie, nel rispetto del citato decreto, dovrà essere comunque permesso il passaggio di veicoli fino a saturazione degli spazi liberi e dei parcheggi esistenti, non consentendo in nessun caso la sosta di mezzi sulla carreggiata o comunque in aree non autorizzate.

Per i restanti tratti di strada interessati dalla competizione, è disposta la chiusura degli stessi a partire dalle due ore e mezza precedenti al transito degli atleti, in entrambi i sensi di direzione della gara, secondo la previsione oraria di percorrenza più veloce indicata nelle tabelle allegate, fino alla cessazione delle esigenze dopo il transito del veicolo di fine gara, con esclusione dal divieto dei mezzi autorizzati e di quelli di soccorso. I competenti organi della Polizia Stradale sono altresì autorizzati ad adottare di propria iniziativa, quando siano necessari ed opportuni, eventuali provvedimenti di deroga, tenuto conto di particolari esigenze in relazione allo stato della viabilità, al volume del traffico e ad ogni altro pregiudizievole episodio.

Eventuali navette per il trasporto del pubblico che dovranno essere contraddistinte da apposita certificazione, potranno essere attivate fino alla chiusura definitiva prevista per le due ore e mezza rispetto al passaggio del corridore di testa, così come da provvedimento prefettizio.

Come concordato in sede di C.P.O.S.P. del 17 maggio u.s., A.N.A.S. provvederà alla predisposizione dell'opportuna cartellonistica e messaggistica che informi l'utenza sulle chiusure e sulla viabilità alternativa.

4. DISPOSIZIONI GENERALI PER I SERVIZI DI O.P.

L'interesse suscitato dal giro nel pubblico, nonché l'attenzione mediatica connessa all'evento, richiedono che tutti i servizi vengano attuati con il massimo impegno, in modo da garantire il regolare svolgimento della manifestazione sportiva, l'incolumità del pubblico, dei corridori e l'immagine positiva delle forze dell'ordine impiegate.

Le seguenti disposizioni di massima andranno integrate con quelle iniziative che i Dirigenti dei servizi riterranno di assumere in relazione a situazioni contingenti.

Durante la sospensione della circolazione, nessun veicolo potrà immettersi al seguito della carovana ciclistica, mentre quelli presenti sul percorso dovranno essere parcheggiati fuori dal piano viario o avviati su vie laterali, oppure rimossi, d'intesa con la Polizia Stradale.

Tutti i servizi saranno diretti dal Primo Dirigente dr. Luca FODARELLA (cell. 3346907092), il quale si avvarrà di **n. 1 unità della P. di S.** in qualità di autista.

Lo stesso provvederà, all'inizio del servizio, ad effettuare un apposito briefing per sensibilizzare ogni componente del dispositivo, incluse le Polizie Locali, sulla finalità ed efficacia dei servizi.

Il Dirigente del servizio sensibilizzerà altresì il personale ad evitare comportamenti inappropriati (ad esempio, scarsa cura dell'aspetto formale, *selfies*, riprese video e fotografie col proprio cellulare al transito degli atleti ecc.), atteggiamenti sintomatici di evidente deficit di attenzione rispetto ai compiti assegnati e suscettibili di nuocere all'immagine dell'Istituzione, tenuto conto dell'alta visibilità di tutto il percorso di gara.

Il Dirigente del servizio, avvalendosi dei funzionari/ufficiali impiegati, provvederà alla dislocazione della forza con l'indicazione del tratto di percorso a ciascuno affidato e impartirà precise istruzioni sulle modalità e finalità del servizio, attenendosi alle seguenti disposizioni di massima:

- **il piano stradale dovrà essere tenuto completamente sgombro da veicoli o persone;**
- **i principali incroci con le strade laterali dovranno essere presidiati per interdire, ad avvenuta chiusura del traffico sui singoli tratti, l'accesso o l'attraversamento a veicoli di qualsiasi genere;**
- **gli autoveicoli e motoveicoli eventualmente presenti sul percorso, durante la sospensione della circolazione, dovranno essere immediatamente dirottati su strade laterali o, in mancanza di esse, fermati e fatti parcheggiare in spazi idonei fino alla riapertura del traffico;**
- **eventuali veicoli in posizione di disturbo sul percorso dovranno essere sollecitamente fatti rimuovere;**
- **il pubblico dovrà sostare sui marciapiedi o, in mancanza di essi, ai margini della strada;**

- **non dovrà essere consentito al pubblico il superamento, laddove previste, delle apposite transeenne.**

Analogamente, i responsabili impegnati nei singoli settori assumeranno preventivi contatti con i rappresentanti della Polizia Locale competenti per territorio, affinché venga mantenuto un costante flusso informativo in relazione all'evento.

Gli stessi Dirigenti/Ufficiali disporranno affinché il personale impiegato nei servizi di vigilanza mobile non si inserisca per alcun motivo all'interno del dispositivo di scorta tra la "bandiera verde" e la "bandiera gialla".

Tutto il personale impegnato nei servizi di O.P. dovrà trovarsi, sul posto di impiego, tre ore prima del previsto passaggio della corsa, in modo da prendere in tempo utile cognizione diretta della situazione.

Dopo il passaggio dell'ultimo corridore e del motociclista con bandierina verde il traffico non andrà riaperto subito ma soltanto dopo la normalizzazione della circolazione nelle singole zone ed il completamento del deflusso. In ogni caso, per la fine del servizio, occorrerà attendere la specifica disposizione del Dirigente del servizio.

5. DISPOSIZIONI PARTICOLARI DI SERVIZIO

La tappa all'interno della Provincia di Belluno sarà ripartita in 4 settori, la cui responsabilità sarà affidata ad un funzionario di quest'Ufficio ovvero ad un'ufficiale dell'Arma dei Carabinieri, come di seguito indicato:

I° SETTORE

Comuni di Feltre, Pedavena, Cesiomaggiore, Santa Giustina, San Gregorio Nelle Alpi, Sospirolo e Sedico.

Responsabile C.C.: Capitano Andrea CAMINITI (cell. 3313686239)

Per i servizi di viabilità lungo il percorso di gara, avrà a disposizione il seguente personale:

FORZA A DISPOSIZIONE	27 Unità FF.OO. Suddivise in:	186 Volontari Prot.Civile/altri vol.
	10 militari Arma (5 pattuglie) 17 unità P.L.	65 volontari Feltre 13 volontari Pedavena 24 volontari Cesio 3 volontari Santa G. 12 volontari San Gregorio 54 volontari Sospirolo 14 volontari Sedico

Concentramento: alla postazione assegnata 3 ore prima del previsto transito.

Dislocazione operatori:

COMUNE DI FELTRE referente di Polizia Locale: Comm. ALBAN Rudolf – tel. 3290187988			
Strada	Località	Personale impiegato	Note/varie
Comune	Area partenza già chiusa dal 28.05.2026		
“	L.go Castaldi – Porta Castaldi	n. 1 unità della P.L.	//
“	Via Mezzaterra - Via Paradiso già impegnata dalle ore 05:00 direzione corsa e seguito	n.1 volontario	//
“	Via Mezzaterra - Vie Torresino, dal Corno, Odoardi, Da Romagno, De Boni, Muffoni	//	fettuccina
“	P.zza Vittorio Emanuele II Lato Sx due accessi, lato Dx	n.1 volontario	transenne
“	Via Luzzo Lato Dx via Lusa	n.1 volontario	fettuccina
“	Via Luzzo - Port'Oria Lato Sx Salita Turrigia, Lato Sx via P. Da Comirano	//	transenne fettuccina
“	Via Luzzo Lato Dx via Terrilli	//	transenna fettuccina
“	Via Luzzo - Marescalchi Lato Dx via Borgo Ruga due intersezioni	n. 1 unità della P.L. n.1 volontario	transenne fettuccina
“	Via Marescalchi Lato Sx via p. Da Comirano Lato Dx Vicolo Scienza	n.1 volontario	transenne fettuccina
“	Via Marescalchi – viale Marconi Lato Dx via Mengotti, via Fusinato	n. 1 unità della P.L. n.1 volontario	transenne fettuccina
“	Viale Marconi Lato Sx Parcheggio Palaghiaccio	n.1 volontario	transenne fettuccina
“	Viale Marconi Lato Dx via B. Bellati	n.1 volontario	transenna fettuccina
“	Viale Marconi Lato Dx via A. Gaggia	n.1 volontario	transenna
“	Viale Marconi Lato Dx viale Martiri della Libertà.	n.1 volontario	transenna fettuccina
“	Viale Marconi Lato Dx P.le Guarnieri	n.1 volontario	transenna
“	Viale Marconi – via Tezze Lato Sx via XXXI Ottobre	n.1 volontario	transenna
“	Via Tezze Lato Sx Via Fornere pazze Lato Dx Via Tofana I	n.1 volontario	transenne
“	Via Tezze – Viale Mazzini (Garbuio) Lato Sx via C. Battisti	n. 1 unità della P.L.	transenne fettuccina
“	Viale Mazzini Lato Sx accesso chiesa Angeli	n.1 volontario	transenna fettuccina
“	Viale Mazzini Lato Sx Via Assaba	//	transenna
“	Viale Mazzini Lato Dx Via M. Cima	n.1 volontario	transenna
“	Viale Mazzini Lato Dx Via Medaglie D'Oro senso unico in uscita, n.2 due accessi privati	//	transenna fettuccina
“	Via Dante Alighieri da via Pellin a via Gattamelata Accessi privati senza soluzione di continuità Lato Dx/Sx	//	fettuccina
SS50	Via Mazzini – viale Farra Rotatoria lato Dx e Sx via Rizzarda	n. 2 militari Arma n.1 volontario	transenna fettuccina
Comune	Viale Farra. Centro abitato accessi privati ampi e frequenti. P.le Zancanaro	n.1 volontario	transenne fettuccina
“	Viale Farra Lato Dx via Dolci Lato Sx viale Flora	n.2 volontari	transenne fettuccina
“	Viale Farra Lato Dx P.le Battaglione Feltre Lato Sx Parcheggio	n.2 volontari	transenne fettuccina

“	Viale Farra Lato Dx via Molino Lato Sx Via Fosse	n.2 volontari	transenne fettuccina
“	Viale Farra Lato Sx via Paolina Lato Dx Viale Sanguinazzi	n. 1 unità della P.L. n.1 volontario	transenne fettuccina
“	Viale Pedavena, accessi privati, Lato Dx via Sandi	n.1 volontario	transenna fettuccina
“	Viale Pedavena Lato Dx via Verdi Lato Sx civici 5/c 5/g	n.2 volontari	transenne fettuccina
“	Viale Pedavena Lato Sx via O. Vigna	n.1 volontario	transenna fettuccina
“	Viale Pedavena Lato Dx via Donizzetti	n.1 volontario	transenna fettuccina
“	Viale Pedavena Lato Sx doppia uscita via Paolina	n.2 volontari	transenne fettuccina
“	Viale Pedavena Lato Sx via Stella Maris	n. 1 unità della P.L.	transenna
“	Viale Pedavena Lato Dx Via Fusina	n.1 volontario	transenna
“	Viale Pedavena Lato Dx – via Cassie	n.1 volontario	transenna
“	Viale Pedavena Lato Sx via Pederore	n.1 volontario	transenna fettuccina
“	Viale Pedavena Lato Sx via Cason	n.1 volontario	transenna
“	Viale Pedavena Lato Sx via Risorgimento		transenna
TOTALE PERSONALE IMPIEGATO:		n. 2 militari Arma n. 6 unità P.L. n. 33 volontari	

COMUNE DI PEDAVENA			
referente di Polizia Locale: Chiara Lenzi – tel. 3357095288			
Strada	Località	Personale impiegato	Note/varie
SP473	Intersezione con Via Risorgimento	n.1 volontario	transenna
SP437	Ponte della Birreria (Via Galilei)	n.1 volontario	transenna
SP437	Via Luciani (poste)	n.1 volontario	transenna
SP437	Via degli Alpini	fettuccina	transenna
SP437 SP12	Piazza I° novembre	n. 2 militari Arma n.1 unità della P.L. n.1 volontario	transenna
SP12	Intersezione Via Trieste/Via Roma	n.1 volontario	transenne
SP12	Via Cantolar	n.1 volontario	transenna
SP12	Intersezione Via Trieste/Via Roma	//	fettuccina
SP12	Intersezione Via Trieste/Via Murle	fettuccina	transenna
SP12	Intersezione Via Murle/Via De Zordi	n.1 volontario	transenna
SP12	Intersezione Via Murle/Via Castaldi	n.1 volontario	transenna
SP12	Via Vittorino da Feltre	n.1 volontario	fettuccina
SP12	Intersezione Via Rizzarda/Via Murle	n.1 volontario	fettuccina
SP12	Zona Valdacca	n.1 volontario	fettuccina
SP12	Via Antonio Crico	n.1 volontario	fettuccina
SP12	Via Colli di Murle	n.1 volontario	fettuccina
TOTALE PERSONALE IMPIEGATO:		n. 2 militari Arma n. 1 unità P.L. n. 13 volontari	

COMUNE DI FELTRE

referente di Polizia Locale: Comm. ALBAN Rudolf – tel. 3290187988

Strada	Località	Personale impiegato	Note/varie
SP 12	via Vallina Lato Dx. Via Colli di Murle	n. 1 volontario	transenna
SP 12	via Vallina Lato Sx accesso privato	//	fettuccina
SP 12	via Vallina Inizio tratto Urbano FOEN Lato Sx. via Case Rosse	n. 1 volontario	transenna
SP 12	Via Valina Lato Sx accesso civici 74 accessi privati Dx e Sx	n. 1 volontario	transenna fettuccina
SP 12	Via Valina Lato Sx via Sega	//	transenna fettuccina
SP 12	Via Valina Lato Sx via Fratta	n. 1 volontario	transenna fettuccina
SP 12	Degli Alpini -Via Valina Lato Sx via Valina verso il centro Foen	n.1 unità della P.L. n. 1 volontario	transenne fettuccina
SP 12	Degli Alpini Lato Sx via Calzamatta e lato Sx via Capitel	n.1 unità della P.L. n. 1 volontario	transenna fettuccina
SP 12	Degli Alpini Lato Sx via Rive Alte e lato Sx via Villa di Norcen	n. 1 volontario	transenne fettuccina
SP 12	Degli Alpini Lato Sx via Foen	n. 1 volontario	transenna fettuccina
SP 12	rotatoria via Degli Alpini/via Facina/S. Anna Lato Dx via S. Anna e Quartiere Città Gemellate	n. 2 militari Arma n.1 unità della P.L. n. 1 volontario	transenna fettuccina
SP 12	Via Facina Lato Dx strada Zenta e Lato Sx Madonetta di Foen	n. 1 volontario	transenna fettuccina
SP 12	Via Facina Da rotatoria S. Anna a incrocio via Foen molti accessi privati	//	fettuccina
SP 12	Via Facina Lato Sx via Foen Lato Dx doppio accesso lottizzazione	n. 1 volontario	transenne fettuccina
SP 12	Via Facina fine tratto urbano FOEN Lato sinistro via le Case per Vignui	n.1 unità della P.L.	transenne fettuccina
SP 12	via Vette Lato Dx Strada della Fornace	n. 1 volontario	transenne fettuccina
SP 12	via Vette Lato Dx strada privata	//	transenna fettuccina
SP 12	via Vette Lato Sx via S. Marcello – lato Dx accesso strada privata	n. 1 volontario	transenne fettuccina
SP 12	via Vette Lato Sx via Foretto	n. 1 volontario	transenna fettuccina
SP 12	via Vette, inizio Urbano VILLABRUNA Lato Sx via Umin	n. 1 volontario	transenna fettuccina
SP 12	via Vette Lato Dx via Villabruna Lato Sx via E. Rossi	n.2 volontari	transenne fettuccina
SP 12	Sp12 via Vette Lato Sx via E. Rossi – lato Dx via Villabruna sterrata	n. 1 volontario	transenna fettuccina
SP 12	Sp12 via Vette Lato Dx e Sx via S. Martino + parcheggio scuola	n. 1 volontario	transenne fettuccina
SP 12	Sp12 via Vette Lato Sx 1 area di sosta, lato Dx n.2 aree di sosta	n.2 volontari	transenne fettuccina

SP 12	Sp12 via Vette Lato Sx via Solferino – lato Dx San Giorgio	n.1 unità della P.L. n.1 volontario	transenne fettuccina
SP 12	Sp12 via Vette Lato Sx via Machesan Lato Dx p.zza San Giorgio	n.2 volontari	transenne fettuccina
SP 12	Sp12 via Salgarda Nuova Lato Sx via Calzini	n.1 volontario	transenna
SP 12	Sp12 via Salgarda Nuova fine Urbano VILLABRUNA Lato Dx via Salgarda Vecchia	n.1 volontario	transenna
SP 12	Sp12 via Salgarda Nuova fine Comune di FELTRE inizio CESIOMAGGIORE Lato Sx via Ponte Salgarda doppia intersezione	n.1 volontario	transenna fettuccina
SP 12	Rotatoria Pasquer deviazione flusso per Stazione FFSS	n.1 volontario	transenna
SP 12	Rotatoria Dante Alighieri/XIV Agosto/ Rizzarda deviazione flusso per stazione FFSS	n.1 volontario	transenna
TOTALE PERSONALE IMPIEGATO:		n. 2 militari Arma n. 5 unità P.L. n. 29 volontari	

COMUNE DI CESIOMAGGIORE referente Comune: GRIS Carlo 3207480657			
Strada	Località	Personale impiegato	Note/varie
SP 12	1° intersezione a dx con Via Fianema	n.1 volontario	fettuccia
SP 12	2° intersezione a dx con Via Fianema	n.1 volontario	transenna
SP 12	1° intersezione a sx con Via Str. delle Negre e 3° a dx con Via Fianema	n.1 volontario	transenna fettuccia
SP 12	2° intersezione a sx con Via Str. delle Negre	n.1 volontario	fettuccia
SP 12	Intersezione a dx con Via Riva de Speranza	n.1 volontario	fettuccia bianco/rossa
SP 12	Intersezione a sx con Via Riva de Marco	n.1 volontario	fettuccia
SP 12	Intersezione a dx con Via Strada de S. Piero a Soranzen	n.1 volontario	transenna fettuccia
SP 12	Intersezione a dx con Via Str. del Mas	n.1 volontario	transenna fettuccia
SP 12	Intersezione a sx con Via Battaglion Spluga	n.1 volontario	fettuccia
SP 12	Intersezione a sx con Via Sas de Mura	n.1 volontario	transenna
SP 12	Intersezione a sx con Via Piz de Mez	//	transenna fettuccia
SP 12	Intersezione a sx con Via Piz de Sagron	n.1 volontario	fettuccia
S.P 12	Intersezione a sx con Via Riva de Bogno	n.1 volontario	fettuccia
SP 12	Intersezione a sx con Via Toschian	n.1 volontario	fettuccia
SP 12	Intersezione a dx con Via Can e a sx con Via Riva de Naren	n.2 volontari	transenne semaforo lampeggiant e
SP 12	Intersezione a dx con Via Strada Sota	n.1 volontario	fettuccia
SP 12	Intersezione a dx con Via dei Vignaga e a sx con Via Caldrerie	n.1 volontario	transenna fettuccia
SP 12	Intersezione a dx con Via Cesiminore e a sx con Via Rai	n.2 volontari	transenna fettuccia
SP 12	Rotatoria Cesiomaggiore di intersezione con S.P. 36 "Pez" – Via Mas e Via Roma chiusura anticipata in z.a. pradenich con 1 volontario +1 transenna	n.2 militari dell'Arma n.2 volontari	transenne

SP 12	Intersezione a sx con Via Str. Vecia e a dx con ingresso piazzale cimitero	n.1 volontario	transenna fettuccia
SP 12	Intersezione con S.P. 13 chiusura anticipata in loc. marsiai con 1 volontario	n.2 militari dell'Arma	transenna
TOTALE PERSONALE IMPIEGATO:		n. 4 militari Arma n. 0 unità P.L. n. 24 volontari	

COMUNE DI SANTA GIUSTINA referente di Polizia Locale: Agt. SC. Andrea NENZ 3409701122			
Strada	Località	Personale impiegato	Note/varie
SP 12	intersezione Boschi di Villa	n.1 volontario ASA	//
SP 12	intersezione Morzanch	n.1 volontario ASA	transenne
SP 12	intersezione Via Rivette	n.1 volontario ASA	transenna
SP 12	intersezione Via Campel / Cergnai	n. 2 unità P.L.	transenne
TOTALE PERSONALE IMPIEGATO:		n. 2 unità P.L. n. 3 volontari	

COMUNE DI SAN GREGORIO NELLE ALPI Referente Comune: il Sindaco			
Strada	Località	Personale impiegato	Note/varie
SP12	Via Belvedere e Località Caval	n. 1 volontario	transenna
SP12	Via Belvedere e Via dell'Agricoltura	n. 1 volontario	transenna
SP12	Via Belvedere e Via Caduti del Lavoro	n. 1 volontario	transenna
SP12	Via Donada e Via Monte Pizzocco	n. 1 volontario	transenna
SP12	Strada comunale Barp	n. 1 volontario	transenna
SP12	Strada comunale Cort	n. 1 volontario	transenna
SP12	Strada comunale della Laste località Carazzai	n. 1 volontario	transenna
SP12	Strada di San Gregorio località Carazzai	n. 1 volontario	transenna
SP12	Via Moliner	n. 1 volontario	transenna
SP12	Via Delle Alpi	n. 1 volontario	transenna
SP12	loc. Alconis	n. 1 volontario	transenna
SP12	Via San Zenon in Comune di Sospirolo	n. 1 volontario	transenna
TOTALE PERSONALE IMPIEGATO:		n. 0 unità P.L. n. 12 volontari	

COMUNE DI SOSPIROLO referente di Polizia Locale: Nicoletta Bortoluzzi tel. 0437844519 - cell. 3771679433			
Strada	Località	Personale impiegato	Note/varie
SP 12	Bivio San Zenon	n. 3 volontari ASA	transenna
SP 12	Via Cal De Mut	n. 1 volontario	transenna

SP 12	Via Madonna Mora	n. 1 volontario	//
SP 12	Via Costantini E Auregne (Direzione Piazza)	n. 2 volontario	transenna
SP 12	Via Levier	n. 1 volontario	//
SP 12	Via Levier	n. 1 volontario	//
SP 12	Via Nuian (Direzione Sotto Maras)	n. 2 volontari ASA	transenna
SP 12	Via Moldoi	n. 2 volontari	//
SP 12	Via San Bartolomeo (Strada Adiacente Piazza)	n. 1 volontario ASA	transenna
SP 12	Via Aldega	n. 1 volontario ASA	//
SP 12	Via Dagai	n. 1 volontario	//
SP 12	Via Rorei	n. 1 volontario ASA	transenna
SP 12	Via Tito Livio Burattini	n. 1 volontario	transenna
SP 12	Via Vittorio Doglioni	n. 2 volontari ASA	transenna
SP 12	Intersezione Accesso Piazza Susin	n. 1 volontario ASA	transenna
SP 12	Via Arcangelo Lotto (Strada Per Chiesetta Alpini)	n. 1 volontario ASA	transenna
SP 12	Vicolo Cadore	n. 1 volontario	transenna
SP 12	Via San Lorenzo (Strada Adiacente Bar)	n. 1 volontario ASA	//
SP 12	Via Cuore Immacolato Di Maria (Adiacente Bar)	n. 1 volontario	//
SP 12	Incrocio E Accesso Piazza Lexy	n. 1 unità della P.L.	transenne
SP 12	Accesso Piazza Segato	n. 1 volontario	transenna
SP 12	Via A. De Lazzer	n. 1 volontario ASA	transenna
SP 12 dir	Via La Cava (Strada Adiacente Chiesa)	n. 1 volontario ASA n. 1 volontario	transenne
SP 12 dir	Vicolo Confraternita Dei Battuti (Cimitero)	n. 1 volontario	//
SP 12 dir	Via Mons. Girolamo Bortignon	n. 1 volontario	//
SP 12 dir	Via Corona	n. 1 volontario	//
SP 12 dir	Via Saponi	n. 1 volontario	//
SP12dir SP2	Via Canal Del Mis (Incrocio per Valle Del Mis)	n. 2 volontari	
SP 2	Via Calsota Sx	//	transenna
SP 2	Via Calsota Dx	n. 1 volontario	//
SP 2	Via Amelia Moltesi Palla (Torrente Mis)	n. 3 volontari ASA	transenne
comunale	Via Pelin	n. 1 volontario	transenna
“	Via Ai Pissa	n. 1 volontario ASA	transenna
“	Via Santa Liana	n. 1 volontario	transenna
“	Via Casera (Incrocio Lago Di Vedana)	n. 2 volontari ASA	transenne
“	Via Le Rosse (Bivio Per Loc. Le Rosse)	n. 1 volontario	transenna
“	Via Francesco Frigimelica (Certosa Di Vedana)	n. 1 volontario ASA	transenna
“	Via Calmatte	n. 1 volontario	transenna
“	Via Francesco Frigimelica (Azienda Agricola)	n. 1 volontario ASA	transenna
“	Via Pra Grandi (Prossimità Isola Ecologica)	n. 1 volontario ASA	transenna
“	Via Calmatte	n. 1 volontario ASA	transenna
SP 12	via citta' di cornia (adiacente bar) e incrocio con s.p. 12 ponte sul torrente Cordevole	n. 2 volontari ASA	transenne
TOTALE PERSONALE IMPIEGATO:		n. 1 unità P.L. n. 54 volontari	

COMUNE DI SEDICO referente di Polizia Locale: Agt.Sc. Manuele Gelisio 04378555-4			
Strada	Località	Personale impiegato	Note/varie
SR203	Ponte Mas	n. 2 unità della P.L.	//
SR203	Via Casate	n. 1 volontario	//
SR203	Ristorante Buona Tavola	n. 1 volontario	transenna fettuccia
SR203	Bar Aurora	n. 1 volontario	//
SR203	Distributore Eni	n. 1 volontario	transenna
SR203	Uscita Quartiere Residenziale	n. 1 volontario	transenna
SR203	Parcheggio Ristorante Rianata	n. 1 volontario	transenna
SR203	Via Gramsci	n. 1 volontario	//
SR203	Parcheggio Ex Bar Bianco	n. 1 volontario	//
SR203	Stradine Passerella Peron	n. 1 volontario	transenna
SR203	Curva Viezzer	n. 1 volontario	transenna
SR203	Area Candaten	n. 1 volontario	transenna
SR203	La Stanga Villaggio Enel	n. 2 volontari	//
SR203	Parcheggio Bianchet	n. 1 volontario	transenna
TOTALE PERSONALE IMPIEGATO:		n. 2 unità P.L. n. 14 volontari	

II° SETTORE

Comuni di La Valle Agordina, Agordo, Val di Zoldo.

Responsabile: S. Commissario della P. di S. Franco FONTANA (cell. 3346343159) il quale si avvarrà di n. **1 unità della P. di S.** in qualità di autista.

Il Responsabile del servizio si avvarrà, per i servizi connessi all'Ordine e Sicurezza Pubblica nella zona di partenza (ore 11:05) del GIRO-E ad Agordo, del seguente personale, che dovrà essere sul posto tre ore prima della partenza della gara:

- **n. 2 unità della P. di S..**

Per i servizi di viabilità lungo il percorso di gara, avrà a disposizione il seguente personale:

FORZA A DISPOSIZIONE (per viabilità)	n. 17 Unità FF.OO. Suddivise in:	n. 54 Volontari Prot.Civile/altri vol.
	n. 4 unità della P. di S. n. 13 unità P.L.	18 volontari La Valle 15 volontari Agordo 21 volontari Val di Zoldo

Concentramento: alla postazione assegnata 3 ore prima del previsto transito.

Dislocazione operatori:

COMUNE DI LA VALLE AGORDINA referente di Polizia Locale: Ass.te Pongan Donatella cell 335305773			
Strada	Località	Personale impiegato	Note/varie
SR203	La Muda	n. 2 volontari	//
SR203	Torner	//	transenna
SR203	Parcheggio Locomotiva - Area Mineraria "Le Miniere Di Valle Imperina"	n. 1 volontario	//
SR203	Incrocio Le Campe	n. 1 volontario	transenne
SR203	Area Di Servizio 203 Agordina (Botol)	n. 2 volontario	//
TOTALE PERSONALE IMPIEGATO:		n. 6 volontari	

COMUNE DI AGORDO referente di Polizia Locale: Conedera Alessandra cell 3396076015 Vanz Alessandro cell. 3337386302			
Strada	Località	Personale impiegato	Note/varie
SR203	prima intersezione con S.P. n. 3	n. 1 Volontario	fettuccina
SR203	seconda intersezione con S.P. n. 3	n. 1 Volontario	//
SR203	rotatoria loc. Ponte Alto	n. 1 volontario	transenne
SR203	intersezione con laterale Via Pragrande	n. 1 Volontario	//
SR203	intersezione con Via Piero Poloni	n. 1 Volontario	//
SR203	intersezione con laterale Via Pragrande	n. 1 Volontario	fettuccine
SP347	intersezione con Via Col di Foglia e S.P.347	n. 2 unità della P.S. n. 1 volontario	transenne
SP347	intersezione Via R. Paganini (campi da tennis)	n. 1 Volontario	//
SP347	intersezione con n. 4 private laterali dx	n. 1 Volontario	fettuccine
SP347	intersezione con località Grave/Veran	n. 1 Volontario	//
SP347	intersezione con località Veran	n. 1 Volontario	//
SP347	intersezione via Dante Alighieri (1° uscita case ATER)	n. 1 Volontario	fettuccine
SP347	intersezione via Dante Alighieri (2° uscita case ATER)	n. 1 Volontario	fettuccine
SP347	intersezione loc. Crostolin (lato sx)	n. 1 Volontario	fettuccine
SP347	Intersezione loc. Crostolin (lato dx)	n. 1 Volontario	//
TOTALE PERSONALE IMPIEGATO:		n. 4 unità della P.S. n. 15 volontari	

COMUNE DI LA VALLE AGORDINA referente di Polizia Locale: Ass.te Pongan Donatella cell 335305773			
Strada	Località	Personale impiegato	Note/varie
SP347	Località pont De Le Valine - Via Lantrago	n. 1 volontario	//
SP347	Via Lantrago Panificio El Forner	n. 1 unità della P.L. n. 1 volontario	//
SP347	Via Chiesa Parcheggio Fronte Bar Larin	n. 1 volontario	transenna
SP347	Via Chiesa Incrocio Municipio	n. 2 volontari	//

SP347	Via Fades Ponte	n. 1 volontario	//
SP347	Via Chiesa Parcheggio Scuole	n. 1 volontario	//
SP347	Via Cugnago Ponte (chiusura passo Duran)	n. 1 unità della P.L. n. 1 volontario	sul 7/13 una unità della PS
SP347	Via Cugnago Civico N.18	n. 1 volontario	//
SP347	Incrocio Strada Forestale Di Fres	//	transenna
SP347	Incrocio Strada Forestale Della Roa	//	transenna
SP347	Passo Duran - Piani Di Calleda	n. 2 volontari	//
SP347	Passo Duran Rifugio Tome'	n. 1 unità della P.L. n. 1 volontario	//
TOTALE PERSONALE IMPIEGATO:		n. 3 unità P.L. n. 12 volontari	

COMUNE DI VAL DI ZOLDO referente di Polizia Locale: V.Isp. Maier Alina 3280468492			
Strada	Località	Personale impiegato	Note/varie
SP 347	Passo Duran Km 44+300/Confine comunale con La Valle	n. 1 volontario	//
SP 347	Passo Duran Km 45+000/Inc. Silvo Rif. Carestiato	//	fettuccina
SP 347	Passo Duran Km 45+600/Inc. Silvo	//	fettuccina
SP 347	Le Vare Km 48 + 300/ Inc strada Campo Sportivo	//	fettuccina
SP 347	Le Vare Km 48 + 450/ Inc Grava (chiusura passo Duran)	transenna	sul 07/13 una unità della PS
SP 347	Chiesa Km 48 + 600/ Inc. Via Chiesa Ovest	//	transenna
SP 347	Chiesa Km 49/Inc. Via Chiesa Sud Chiesa Km 49/Inc. Via Mez	n. 1 unità della P.L.	fettuccina
SP 347	Le Scuole Km 49+550 Inc. Via Molin	n. 1 volontario	//
SP 347	Gavaz Km 49+700 Inc. Silvo Bidoch	//	fettuccina
SP 347	Gavaz Km 49+850 Inc. Via San Rocco/Via de Sora	//	fettuccina
SP 347	Cordelle Km 50+400 Inc. Via du Par Vila	//	fettuccina
SP 347	Pradel Km 51+800/Inc. Sottorogno	n. 1 volontario	fettuccina
SP 347	Pradel Km 51+900/Inc. Via Pradel ovest	//	fettuccina
SP 347	Pradel Km 52 Inc. Via Pradel ovest	//	fettuccina
SP 347	Pradel Km 52 Inc. Foppa	n. 1 volontario	fettuccina
SP 347	Dont Km 52+200 Inc. Borgo Soffoppa (cimitero)	//	transenna
SP 347	Dont Km 52+500 Inc. Via Brustolon N	n. 1 volontario	//
SP 347	Dont Km 52+600 Inc. Via Brustolon S	n. 1 volontario	transenna
SP 251	Km 125+600 Dont inc. S.P 347	n. 2 unità della P.L.	//
comune	Km 125+700 Dont inc. Villa	n. 1 unità della P.L.	transenna
s.c.	Km 126+600 Inc. Silvo-Pas "Cercena"	//	fettuccina
"	Km 127+000 Loc. Fop	//	fettuccina
"	Km 128+000 Loc. Rutorbol inc. Via degli Alpini	//	fettuccina
"	Km 128+050 Loc. Rutorbol inc. Via Trevec	//	fettuccina
"	Km 128+100 Immissione S.C. per Coi	n. 1 unità della P.L.	//
"	Incrocio Iral	n. 1 volontario	transenna
"	Incrocio strada vecchia per Fusine	//	transenna
"	Brusadaz vicolo strada vecia	//	fettuccina
"	Brusadaz bivio Costa	n. 1 volontario	transenna
"	Brusadaz Via Masarè	//	fettuccina
"	Coi inc. Via Col	n. 1 volontario	transenna

“	Coi inc. Via Strada Bela	//	fettuccina
“	Coi inc. Via Postroi	n. 1 volontario	transenna
“	Coi Piazza dei Zocoi	n. 1 unità della P.L.	//
“	Coi inizio discesa	n. 1 volontario	//
“	Mareson-Coi inc. silvo Cava	//	fettuccina
SP251	Km 131+400 Mareson re-immissione da Coi	n. 1 unità della P.L. n. 1 volontario	//
SP251	Mareson Via Le Roe Km 131+500	n. 1 volontario	transenna
SP251	Mareson Km 131 + 600 sbocco Casoin	n. 1 volontario	transenna
SP251	Mareson Km 132+000 Via Boscoverde	n. 1 volontario	transenna
SP251	Mareson Km 132+000 Via Mareson	n. 1 unità della P.L.	transenna
SP251	Pecol Km 132+100 Via Boscoverde	n. 1 volontario	transenna
SP251	Pecol Km 132+200 Via Foloin	n. 1 volontario	transenna
SP251	Pecol Km 132+300 Via Fogher	n. 1 volontario	transenna
SP251	Pecol Km 132+500 Via Pecol inc. Via Monte Civetta	n. 1 unità della P.L.	transenna
SP251	Pecol Km 132+700 inc. Via Monte Pelmo	//	//
SP251	Pecol Km 132 + 800 Via M. pelmo Nord	n. 1 volontario	transenna
SP251	Salita Pecol-Palafavera	//	//
SP251	Palafavera inc. silvo Pioda sud e nord	//	transenne
SP251	Palafavera + incrocio strada malga Pioda (chiusura passo Staulanza)	n. 1 unità della P.L. n. 2 volontari	sul 07/13 una unità della PS di Cortina
SP251	autovelox	//	fettuccina
SP251	inc. strada silvo per COI	//	transenna
SP251	inc. silvo Fontanafredda	//	transenna
SP251	Passo Staulanza	//	//
TOTALE PERSONALE IMPIEGATO:		n. 10 unità P.L. n. 21 volontari	

III° SETTORE

Comuni di Selva di Cadore, Borca di Cadore, Colle Santa Lucia (percorso a salire), San Vito di Cadore, Cortina d'Ampezzo.

Responsabile C.C.: Lgt. Bernardo GABBRIELLI (cell. 3346926743)

Per i servizi di viabilità lungo il percorso di gara, avrà a disposizione il seguente personale:

FORZA A DISPOSIZIONE (per viabilità)	n. 11 unità FF.OO. Suddivise in:	n. 21 Volontari Prot.Civile/altri vol.
	n. 4 Unità della P. di S. n. 2 militari dell'Arma n. 2 militari della G. di F. n. 3 unità P.L.	n. 8 volontari Selva n. // volontari Borca n. 7 volontari Colle n. 2 volontari San Vito n. 4 volontari Cortina

Concentramento: alla postazione assegnata 3 ore prima del previsto transito.

Dislocazione operatori:

COMUNE DI SELVA DI CADORE			
referente di Polizia Locale: Serafini Michael – cell. 3336164057			
Strada	Località	Personale impiegato	Note/varie
La provinciale attraversa, per alcune centinaia di metri, il Comune di Borca di Cadore senza però intersezioni			
SP 251	cava dx	//	fettuccia
SP 251	via Peronaz campeggio Cadore sx (chiusura passo Staulanza)	n. 1 volontario transenna	sul 07/13 una unità della PS
SP 251	baita flora alpina dx	//	transenna
SP 251	area pic nic sx	//	transenna
SP 251	Santa Fosca con ecocentro sx	//	transenna
SP 251	via Pescul con strada per Fertazza dx	//	transenna
SP 251	via Pescul con strada per pascolo bestiame sx	//	transenna
SP 251	via Pescul con hotel garni Ladinia e lot. privata sx	//	fettuccia
SP 251	via Pescul dx	n. 1 volontario	transenna
SP 251	hotel Orso Grigio sx	//	fettuccia
SP 251	parcheggio impianti di risalita via Pescul dx	//	fettuccia
SP 251	via Pescul con strade chiesetta dx	//	fettuccia/lunga
SP 251	via Pescul con parcheggio “dai nat” sx	//	transenna
SP 251	via Pescul con strada lot. privata dx	//	transenna
SP 251	via Pescul con strada per lot. privata sx	//	fettuccia
SP 251	via Pescul hotel Giglio Rosso con strada per lot. p. dx	//	transenna
SP 251	via Pescul con strada per lot. privata sx	//	fettuccia
SP 251	via Pescul con strada per albergo La Rondine dx	//	fettuccia
SP 251	via Pescul con via dei Denever sx	n. 1 volontario	transenna
SP 251	via Santa Fosca con strada per lot. privata sx	//	fettuccia
SP 251	via S. Fosca con strada per casa alpina Salesiana sx	//	fettuccia
SP 251	via Santa Fosca con ingresso parcheggio dx	//	transenna
SP 251	via Pescul con strada per chiesa Santa Fosca dx	//	fettuccia
SP 251	via Pescul con via Perazze sx	n. 1 volontario	transenna
SP 251	via Santa Fosca con strada per lot. privata dx	//	fettuccia
SP 251	via Santa Fosca con strada per lot. privata dx	//	fettuccia
SP 251	piazza Santa Fosca dx	//	transenna
SP 251	piazza Santa Fosca dx	//	transenna
SP 251	via Santa Fosca con via dei Devener sx	n. 1 volontario	transenna
SP 251	via Santa Fosca con uscita consorzio - vigili del fuoco dx	//	transenna
SP 251	via Cernadoi con parcheggio dx	//	fettuccia
SP 251	via Cernadoi con al sech sx	//	transenna
SP 251	via Cernadoi/via Bernart - anche via Marin e via al Sech	n. 1 volontario	transenna
SP 251	via IV novembre con strada per via Franceschin sx	n. 1 volontario	transenna
SP 251	via IV novembre con strada per via Costa dx	//	transenna
SP 251	via IV novembre con via Giacomolongo sx	//	transenna
SP 251	via IV novembre con via Tronch dx	//	transenna
SP 251	via IV novembre con via Zanuol dx	//	fettuccia
SP 251	via IV novembre con via Rova sx	n. 1 volontario	transenna
SP 251	con strada per lot. privata dx	fettuccia	transenna
SP 251	via IV novembre con strada per lot. privata e museo sx	//	fettuccia
SP 251	via IV novembre con strada per lot. privata dx	//	fettuccia
SP 251	via IV novembre con strada per lot. privata dx	//	fettuccia

SP 251	via IV novembre con strada per lot. privata sx	//	transenna
SP 251	via IV novembre con strada per scuola infanzia dx	//	fettuccia
SP 251	via IV novembre SP20 con SP251	n. 1 unità della P.L.	//
SP 251	Intersezione con SP638 del Passo Giau (chiusura passo Giau) Uscita del Giro-E dal percorso del Giro	n. 2 unità della P.S.	sul 07/13 una unità della PS
SP638	del Passo Giau dx – terzo tornante	//	transenna
SP638	del Passo Giau dx – decimo tornante	//	fettuccia
TOTALE PERSONALE IMPIEGATO:		n. 2 unità della P.S. n. 1 unità P.L. n. 8 volontari	

COMUNE DI COLLE SANTA LUCIA referente di Polizia Locale: KERER Moreno cell. 3477290114			
Strada	Località	Personale impiegato	Note/varie
SP 638	Intersezione str. Comunale per Posalz	n. 2 volontari	//
SP 638	Loc. Pien Pont – strada silvo pastorale	//	fettuccina
SP 638	Loc. Fedare	n. 2 volontari	//
SP 638	Loc. Piazza (rifugio da Aurelio)	n. 2 volontari	//
SP 638	Passo Giau	n. 2 unità della P.S. n. 2 militari Arma n. 1 volontario	Gran Premio della Montagna
TOTALE PERSONALE IMPIEGATO:		n. 2 unità della P.S. n. 2 militari Arma n. 7 volontari	

COMUNE DI SAN VITO DI CADORE referente di Polizia Locale: Angelici Marco – cell. 3357623737			
Strada	Località	Personale impiegato	Note/varie
SP638	Km. 7+258 – accesso malga Giau	n. 2 volontari	//
TOTALE PERSONALE IMPIEGATO:		n. 2 volontari	

COMUNE DI CORTINA D'AMPEZZO referente di Polizia Locale: Comm. dott. Caranfa Luis – cell. 3498015098			
Strada	Località	Personale impiegato	Note/varie
SP638	Ponte Ru Curto	//	fettuccina
SP638	Pezie De Paru	//	fettuccina
SP638	Km 1+V	//	fettuccina
SP638	Km 1+Iv	//	fettuccina
SR48	Intersezione con SP638	n. 2 unità della P.L.	transenna
SR48	Son Dei Prade Baita Resch	n. 1 volontario	fettuccina

SR48	Locanda Del Cantoniere	//	fettuccina
SR48	Strada Rif. Di Bona	//	fettuccina
SR48	Strada Rif. 5 Torri	n. 1 volontario	fettuccina
SR48	Parc. Giussani	//	fettuccina
SR48	Bai De Dones 5 Torri	n. 1 volontario	fettuccina
SR48	Cantoniera	//	fettuccina
SR48	Col Gallina	n. 1 volontario	fettuccina
SR48	Intersezione con SP 24	//	transenna
TOTALE PERSONALE IMPIEGATO:		n. 2 unità P.L. n. 14 volontari	

IV° SETTORE

Comuni di Livinallongo del Col di Lana, Colle Santa Lucia (percorso a scendere), Alleghe.

Responsabile P.S.: Commissario della P. di S. Lara MASTEL (cel. 3283382503) la quale si avvarrà di **n. 1 unità della P. di S.** in qualità di autista.

Il Responsabile del servizio si avvarrà, per i servizi connessi all'Ordine e Sicurezza Pubblica nella zona dell'arrivo di tappa, del seguente personale, che dovrà essere sul posto tre ore prima dell'arrivo della gara;

- **n. 2 unità della P. di S;**
- **n. 2 militari dell'Arma dei Carabinieri;**
- **n. 2 militari della Guardia di Finanza;**
- *eventuale contingente di assegnazione ministeriale.*

Inoltre, per i servizi di viabilità lungo il percorso di gara, avrà a disposizione il seguente personale:

FORZA A DISPOSIZIONE (per viabilità)	n. 21 Unità FF.OO. Suddivise in:	n. 49 Volontari Prot.Civile/altri vol.
	n. 4 Unità della P. di S. n. 2 militari della G. di F. n. 15 unità P.L.	n. 4 volontari Livinallongo n. 3 volontari Colle n. 42 volontari Alleghe

Concentramento: alla postazione assegnata 3 ore prima del previsto transito.

Dislocazione operatori:

COMUNE DI LIVINALLONGO DEL COL DI LANA referente di Polizia Locale: Rossi Greta cell. 3409487690			
Strada	Località	Personale impiegato	Note/varie
SR 48	Pian di Falzarego	//	transenne/nastro
SR 48	Intersezione con strada comunale di Castello	n. 1 Volontario	//
SR 48	Campo da calcio	//	transenne/nastro

SR 48	Intersezione con strada comunale di Cernadoi	n. 1 Volontario	transenna/nastro
SR 48	Bivio di Cernadoi (intersezione con la S.P. 203) (chiusura passo Falzarego)	n. 1 unità della P.L.	Sul 7/13 n. 1 unità della P.L.
SR 48	Intersezione con strada comunale di Larzonei	n. 1 Volontario	//
SR 48	Intersezione con strada comunale di Collaz	n. 1 Volontario	transenna/nastro
TOTALE PERSONALE IMPIEGATO:		n. 2 unità P.L. n. 4 volontari	

COMUNE DI COLLE SANTA LUCIA referente di Polizia Locale: KERER Moreno cell 3477290114			
Strada	Località	Personale impiegato	Note/varie
SR 203	Loc. Rucavà bivio con SP251	n. 2 unità della G.d.F. n. 1 volontario	//
SR 203	Intersezione str. Comunale per Rovei	n. 2 volontari	//
TOTALE PERSONALE IMPIEGATO:		n. 2 unità della G.d.F. n. 3 volontari	

COMUNE DI ALLEGHE referente di Polizia Locale: Ag. Sc. Fontanive Mattia – tel. 3357099886			
Strada	Località	Personale impiegato	Note/varie
SR 203	Via Col di Lana – Ingresso strada Colonia	//	transenna
SR 203	Via Col di Lana – Ingresso paramassi	//	transenna
SR 203	Via Col di Lana – Ingresso condomini “ex Mares”	n. 2 volontari	transenna
SR 203	Via Col di Lana – ingresso condomini	//	transenna
SR 203	Via Col di Lana – ingresso nuova zona residenziale	n. 2 volontari	transenna
SR 203	Via Col di Lana – mulattiera cimitero	//	transenne
SR 203	Via Col di Lana – fronte fienile – cimitero	//	transenne
SR 203	Via Col di Lana – uscita sagrato chiesa	//	transenna
SR 203	Via Col di Lana – parcheggio cimitero	//	transenne
SR 203	Via Col di Lana – intersezione con Via Carducci	n. 2 volontari	transenna
SR 203	Intersezione con SP 563	n. 2 unità della P.S.	transenne
SR 203	Corso Veneto – parcheggio ex Hotel Marmolada	n. 2 volontari	transenne
SR 203	Accesso Nord Piazza O. Dogliani	n. 2 volontari	//
SR 203	Accesso Sud Piazza O. Dogliani	//	transenne
SR 203	Corso Veneto – parcheggio Pizzeria San Marco	//	transenna
SR 203	Corso Veneto – Parcheggio campetti sportivi	//	transenne
SR 203	Intersezione Corso Veneto con Via San Marco	//	transenne
SR 203	Intersezione con SP 20	n. 2 unità della P.L.	//
SR 203	Via Nazionale – distributore Beyfin	n. 2 volontari	//
SR 203	Ponte loc. Santa Maria delle Grazie	n. 2 unità della P.L.	//
SR 203	Loc. Scalon – Accesso Via Tos	n. 2 volontari	transenne
SR 203	Ingresso parcheggio Area Camper	n. 2 volontari	transenne
SR 203	Corso Italia – Parcheggio Loc. Vallazza	//	transenne
SR 203	Corso Italia – intersezione con Via Lungolago Nord	//	transenne

SR 203	Intersezione Con Via A. De Gasperi	n. 2 unità della P.S. n. 2 unità della P.L.	transenne
comune	Piazza Vecchia	n. 2 volontari	transenne
s.c.	Intersezione via A. De Gasperi-Via S.M. dei Battuti	//	transenne
“	Intersezione via A. De Gasperi con Via delle Scuole	//	transenna
“	Via A. De Gasperi parcheggio retro Scuole elementari	n. 2 volontari	transenna
“	Via A. De Gasperi – parcheggio ex Hotel Furlanina	n. 2 volontari	transenne
“	Intersezione loc. Cordella e loc. Fontanive	n. 2 volontari	transenne
“	Via A. De Gasperi – intersezione con Via degli Alpini	n. 2 volontari	transenna
“	Fine Via A. De Gasperi – Inizio Via M. Civetta	n. 2 volontari	transenna
“	Intersezione Via M. Civetta con Perencina	n. 2 volontari	//
“	Via M. Civetta – Inizio fraz. Coldemies	n. 2 volontari	transenne
“	Via M. Civetta – Intersezione Via Coldemies	n. 2 volontari	transenna
“	Via M. Civetta – Parcheggio Alle Perazze	n. 2 unità della P.L.	//
“	Via M. Civetta – strada Silvo-Pastorale Col di Fontana	n. 2 volontari	transenna
“	Intersezione per fraz. Piniè	n. 2 volontari	//
“	Via Monte Civetta – Loc. Frena	n. 2 volontari	//
“	Via Monte Civetta fronte civici 60	n. 2 volontari	transenna
“	Via M. Civetta – ingresso sentieri “La Casara”	n. 2 volontari	transenne
“	Ultimo chilometro	//	transenneRC S
“	Arrivo Piani di Pezzè	n. 2 unità della P.L.	//
SR203	Loc. Ru Sech – Masarè di Alleghe	n. 2 unità della P.L.	//
TOTALE PERSONALE IMPIEGATO:		n. 4 unità della P.S. n. 12 unità della P.L. n. 42 volontari	

6. SERVIZI INFORMATIVI

Il Dirigente D.I.G.O.S. adotterà le misure preventive di specifica attribuzione, attivando adeguatamente i servizi informativi e segnalando eventuali iniziative di singoli o gruppi non preavvisate, suscettibili di turbare il regolare svolgimento della manifestazione.

Lo stesso Dirigente, in particolare, impiegando **n° 5 elementi** del proprio ufficio, dalle ore 9.00 della giornata di gara effettuerà un servizio di vigilanza lungo tutto il tracciato, soprattutto con riguardo alla presenza di scritte, striscioni, imbrattamenti in genere di carattere offensivo o discriminatorio, provvedendo alla rimozione o alla cancellazione dei medesimi.

Inoltre, provvederà all’ anticipo della carovana per le finalità di prevenzione indicate.

Nelle fasi di inizio e di fine tappa, adotterà le opportune misure di sicurezza, con particolare riferimento alla presenza, tra le squadre impegnate nel giro, dei team “NSN Cyclin Team”, ex “Israel-Premier Tech” e del team americano “EF Education Easy Post”, le cui presenze potrebbero determinare la mobilitazione, lungo il percorso, di movimenti antagonisti contrari alla loro partecipazione alla manifestazione e contro le politiche dei loro Paesi.

Il Dirigente la Divisione Anticrimine metterà a disposizione n° 2 operatori del Gabinetto Provinciale di Polizia Scientifica per ogni esigenza di documentazione video-fotografica, che si raccorderanno con il personale D.I.G.O.S.

7. DISPOSIZIONI PER IL CENTRO OPERATIVO TELECOMUNICAZIONI

Il C.O.T. provvederà a mantenere, ininterrottamente, i collegamenti con il Dirigente del servizio e con tutti i responsabili impiegati nei servizi di O.P. utilizzando le frequenze TETRA BLOP1.

Tutti gli auto-motomezzi di scorta alla competizione, muniti di apparato radio, utilizzeranno i canali radio TX50 - RX50 e resteranno in continuo collegamento durante lo svolgimento della tappa.

I canali radio in chiaro, TX37 – RX80 della Questura di Belluno, saranno comunque attivi presso la sala operativa per l'intera durata del servizio, nell'eventualità che qualche mezzo, non ancora dotato di apparecchiatura TETRA, abbia comunque la necessità di trasmettere.

Qualunque elemento di novità dovrà essere segnalato immediatamente al responsabile di settore che si manterrà in costante contatto con la Sala operativa.

8. UFFICIO TECNICO LOGISTICO

Il Dirigente dell'ufficio pianificherà e metterà a disposizione idonei mezzi con colori di serie e d'istituto, radiocollegati.

E' pregato altresì di fornire la massima assistenza per le eventuali avarie delle vetture o dei motoveicoli della scorta a mezzo del personale della Sezione Motorizzazione.

Analogamente, attraverso la Sezione T.L.C., fornirà al personale gli apparecchi radio portatili occorrenti, già predisposti sulle frequenze TETRA BLOP1

Per quanto riguarda la consumazione del 1° e 2° ordinario si attiverà per la stipula di apposite convenzioni sia per il personale di quest'ufficio che del Commissariato di Cortina, per quello della Polizia Stradale e per quello dell'eventuale contingente di assegnazione ministeriale, in servizio nel corso dell'evento.

9. SERVIZI POLIZIA STRADALE e VIABILITA'

Il Dirigente della Sezione Polizia Stradale di Belluno coordinerà le 15 pattuglie di cui alla tabella seguente, secondo le direttive del Compartimento di Bolzano, garantendo un raccordo operativo col Dirigente del servizio nonché col servizio di scorta.

SERVIZI DI POLIZIA STRADALE - BELLUNO			
nominativo radio	itinerario	personale impiegato	ufficio
V4	Feltre-Alleghe	Comm. C. Alessandro ROMANO – cell. 3346909818 Agt. TROVATO Valerio – cell. 3512807398	Sez. Belluno
Infortunistica	Feltre-Alleghe	Sov. DA CANAL Orazio – cell. 3346339662 A.C.C. DE BIASI Tiziano – cell. 335 6713284	Sez. Belluno
C.S.1 Capo Settore	Feltre-Agordo	Sov. COPPE Giannantonio - cel. 3346549197 A.C.C. ZENI Rolando – cell. 3346689348	Dist. Feltre
P.C.1 Patt.circolazione	Feltre-Agordo	V.S. DALLA GASPERINA Elvis – cell. 3346343184 Agt. TROKA Luca - cell. 3701358208	Dist. Feltre
C.S.2 Capo Settore	Agordo-Selva	Isp. NANI Maurizio – cell. 3204087384 Agt. MOTOLESE Osvaldo – cell. 3384957722	Sez. Belluno
P.C. 2 Patt.circolazione	Agordo-Selva	A.C.C. SALVADOR Alessandro - cell. 3493786108 Agt. ROBERTO Kamil - cell. 3287163113	Sez. Belluno
C.S.3 Capo Settore	Selva-Pocol	Isp. DAL PAN Matteo – cell. 3313753560 A.C.C. ZANIER Patrick – cell. 3383395894	Dist. Valle
P.C.3 Patt.circolazione	Selva-Pocol	A.C.C. BEZ Massimiliano – cell. 3248633516 Agt. COPPOTELLI Matteo – cell. 391 4796958	Sez. Belluno
C.S.4 Capo Settore	Pocol-Cernadoi	V.Sov. TOSI BOSCO Fabrizio - cell. 3289734090 Agt. TOMAZZOLI Mario- cell. 3774293146	Dist. Valle
P.C.4 Patt.circolazione	Pocol-Cernadoi	Acc. FREMIOTI Gianluca - cell. 3313705000 Agt. ZANETTI Elia- cell. 3247425143	Dist. Valle
C.S.5 Capo Settore	Cernadoi-Alleghe	Isp. NESELLO Christian - cell. 3313713243 Agt. SOLIMENE Federico- cell. 3272151383	Sez. Belluno
P.C.5 Patt.circolazione	Cernadoi-Alleghe	V.Isp. SANSONE Francesca - cell. 3336459348 A.C.C. DE CIAN Michele - cell. 3492130084	Sez. Belluno
C.S. E-Bike	Agordo–Alleghe	Isp. MASTEL Enio - cell. 3313720093 A.C.C. SBETTA Roberto – cell. 3313705740	Dist. Feltre
Infortunistica E-bike	Agordo-Alleghe	Sov. CURTO Paolo - cell. 3474663142 A.C. DEBERTOLIS Ilaria – cell. 3334227555	Dist. Feltre
Infortunistica Mediolanum	Alleghe	Sov. MICHELIZZI Michele – cell. 3472755 719 Agt. Sc. XAIZ Mattia – cell. 3381144923	Sez. Belluno

Lo stesso Dirigente provvederà affinché, al termine della gara, una pattuglia intercetti i mezzi tecnici della squadra americana per il servizio di “scorta/staffetta”.

I Comandanti e Dirigenti in indirizzo, fin dalla mattinata di venerdì, vigileranno sul rispetto da parte degli utenti della strada dei divieti, attraverso le pattuglie impegnate nell’attività di controllo del territorio.

10. SCRITTE MURALI O STRADALI

Come concordato in sede di tavolo tecnico, i Comuni interessati al passaggio della corsa dovranno provvedere al pronto impiego, di proprio personale tecnico, per l’eventuale cancellazione di scritte murali o sulla sede stradale, ritenute offensive, contrarie alle disposizioni di Legge o non consone per la manifestazione in atto.

11. DISPOSIZIONI FINALI

Al personale impiegato in servizio di ordine pubblico e servizi di viabilità stradale territoriale spetta l'indennità prevista dalla circolare ministeriale n. 333-G/2.3.81.(09/03) datata 24 marzo 2003.

Di ogni novità di rilievo sarò immediatamente informato.

^^^^^^

Allegati:

- *decreto prefettizio;*
- *crono-tabelle tappa 19 del giro d'Italia;*
- *crono-tabelle giro-E;*
- *crono-tabelle carovana pubblicitaria;*
- *crono-tabelle pedalata Mediolanum;*
- *ordinanza n. 26 del Sindaco di Alleghe – arrivo Giro;*
- *ordinanza n. 46 del Sindaco di Agordo - partenza Giro-E;*
- *ordinanza n. 90 del Sindaco di Feltre - partenza Giro;*
- *postazioni FFOO e chiusura passi.*

Il Questore
Della Rocca